



UNIVERSITÀ
DEGLI STUDI
DI TERAMO

**AGENDA PER UN
TURISMO SOSTENIBILE E COMPETITIVO
NEL COMUNE DI CIVITELLA ALFEDENA (AQ)**



TAVOLI DI PROGETTAZIONE PARTECIPATA

#AgendaCivitellaAlfedena

ISTANT REPORT

OTTOBRE 2014

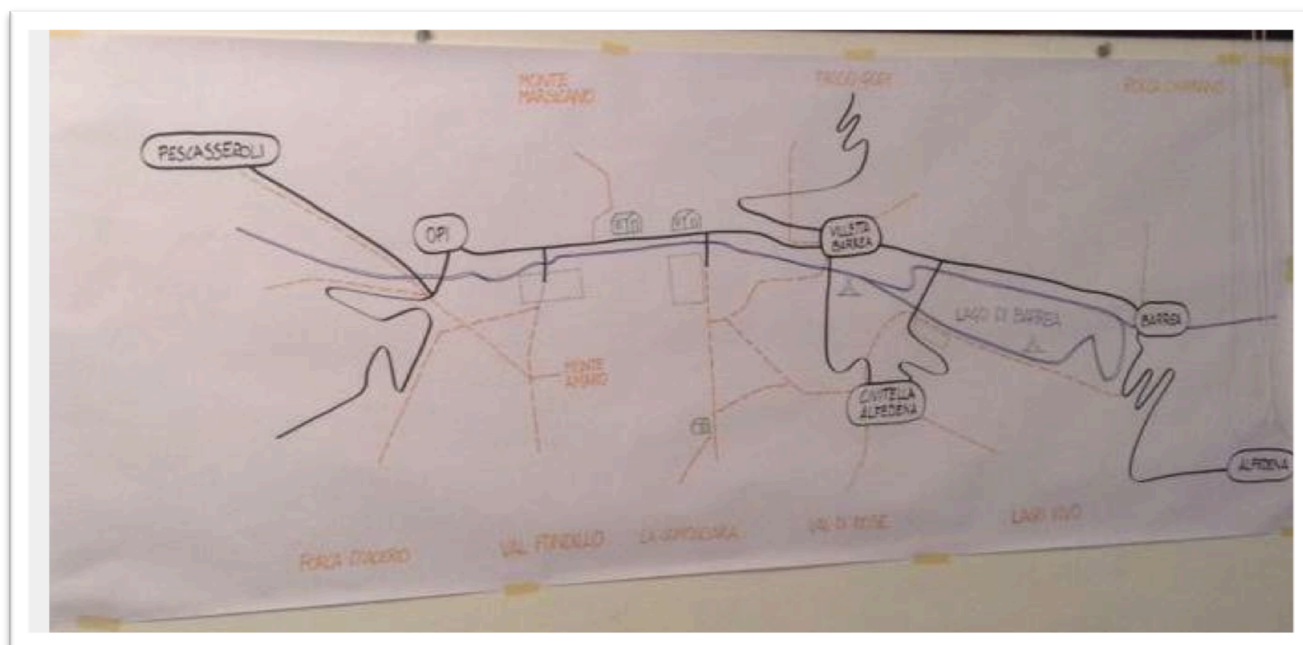
**REPORT DELLE ATTIVITA' SVOLTE
NEI MESI GIUGNO-LUGLIO**

A cura di: Emilio Chiodo, Rita Salvatore

Tavolo di progettazione partecipata n.1 - 12 giugno 2014

La TUA proposta per la riorganizzazione dell'offerta turistica

Nel corso di questo primo tavolo di progettazione partecipata, lo strumento di lavoro fondamentale è stato rappresentato da una mappa semplificata del territorio, nella quale i ricercatori si sono limitati ad indicare le principali emergenze paesaggistiche ed architettoniche.



Gli operatori partecipanti hanno completato la tavola con l'indicazione delle principali attrazioni turistiche e dei servizi offerti nelle diverse località. Tale lavoro è stato perfezionato anche nel corso dei successivi incontri da parte di nuovi partecipanti. In ogni caso, non sono state presenti testimonianze di Pescasseroli, Alfedena, Scontrone, Scanno. Questo il motivo per cui la mappatura di tali località potrebbe risultare sottodimensionata ed incompleta. Un discorso a parte va riservato alle attività ricettive e ristorative, che non sono state volutamente indicate nel dettaglio, ma riportate soltanto nella loro dimensione complessiva.



Gli schemi sinottici che seguono riportano nel dettaglio l'elenco dei servizi mappati, area per area

Area: Civitella Alfedena – Centro storico Alberghi / Ristoranti / Campeggio / B&B/Bar			
Strutture museali Museo del lupo Museo del tratturo	Strutture/attività sportive Campo da tennis Palestra da arrampicata	Centri culturali/servizi sociali Teatro/cinema/centro culturale Centro polifunzionale Centro bocciofilo Parco Giochi Scuola di shiatsu Cooperativa sociale	Attività produttive/commerciali Azienda apistica Punti vendita di prodotti tipici Centro estetico Negozio di souvenir
Percorsi naturalistici Area faunistica del lupo Area faunistica della lince Sentiero natura di Colle Pizzuto Percorsi di Sci alpinismo	Eventi Presepe e fiaccolata Folk Festival Festival dialettale	Strutture di servizio al turismo Rifugio di Forca Resuni	Altre attrazioni

Area: Lago di Barrea			
Strutture museali Area archeologica (necropoli)	Strutture/attività sportive Nolo canoe (3) Nolo bici Pesca sportiva Anello ciclabile (parziale) Nolo cavalli (2) Nolo pedalo'	Centri culturali/servizi sociali	Altre attrazioni
Percorsi naturalistici Birdwatching Tratturo Pescasseroli-Candela	Eventi	Strutture di servizio al turismo Camper service Casone Colle Ciglio Campeggio Area pic-nic spiaggia	Attività produttive/commerciali Punto ristoro (3)

Area: Barrea - Centro storico Alberghi / Ristoranti / Campeggio / B&B/Bar			
Strutture museali Castello	Strutture/attività sportive Campo da calcio Scuola di sci di fondo	Centri culturali/servizi sociali Lo Studio (Benedettini) Mappa comunità	Altre attrazioni Pasetta (local person)

		Antiquarium Safini	
Percorsi naturalistici Escursionismo Area rapaci e sentiero Tratturo Pescasseroli-Candela	Eventi	Strutture di servizio al turismo Educazione ed interpretazione ambientale Ufficio turistico	Attività produttive/commerciali

Area: Villetta Barrea Alberghi / Ristoranti / Campeggio / B&B/Bar			
Strutture museali Museo dell'acqua Museo della transumanza	Strutture/attività sportive Scuola di arti marziali Palestra di roccia Campo di calcio Scuola escursionistica	Centri culturali/servizi sociali Archeo club Parco giochi Gruppo di protezione civile	Altre attrazioni
Percorsi naturalistici Pineta di Pino nero Centro visita del daino Ciaspole e sci alpinismo (Passo Godi)	Eventi Feste popolari	Strutture di servizio al turismo Centro visita del Parco Rifugi (Passo godi) (5) Scuola escursionistica	Attività produttive/commerciali Enoteca <i>Vallis Regia</i> Caseificio biologico Agriturismo Stazzo dei pastori con produzione stagionale di formaggio

Area: Camosciara			
Strutture museali	Strutture/attività sportive Nolo bici Nolo cavalli	Centri culturali/servizi sociali Casale Antonucci (Parco) Centro di educazione ambientale (forestale)	Altre attrazioni Grotta preistorica
Percorsi naturalistici Escursioni Tratturo Pescasseroli – Candela Sentiero botanico	Eventi	Strutture di servizio al turismo Punto informatico comunale Trenino turistico Area pic-nic Guide escursionistiche Casa cantoniera comunale (chiusa)	Attività produttive/commerciali Bar ristoro Bar (2)

Area: Val Fondillo			
Strutture museali Centro visita delle foreste Area archeologica	Strutture/attività sportive Nolo cavalli Tiro con arco	Centri culturali/servizi sociali Centro residenziale/sportivo del Parco Foresteria del Parco	Altre attrazioni
Percorsi naturalistici Tratturo Pescasseroli – Candela	Eventi	Strutture di servizio al turismo Area pic-nic Centro escursioni Punto informativo Rifugio Sfranatara Rifugio Valle Fredda	Attività produttive/commerciali Bar ristoro

Area: Opi Alberghi / Ristoranti / Campeggio / B&B/Bar			
Strutture museali Museo dello sci Museo del camoscio	Strutture/attività sportive	Centri culturali/servizi sociali	Altre attrazioni
Percorsi naturalistici Area faunistica del camoscio Macchiarvana – sci da fondo	Eventi	Strutture di servizio al turismo	Attività produttive/commerciali Allevamento Prodotti caseari Prodotti apistici

Area: Pescasseroli Alberghi / Ristoranti / Campeggio / B&B/Bar			
Strutture museali Centro visita del Parco Palazzo Sipari Castel mancino	Strutture/attività sportive Palazzetto dello sport Nolo cavalli Impianti sciistici Bikesharing	Centri culturali/servizi sociali Cinema	Altre attrazioni
Percorsi naturalistici Santuario di Monte Tranquillo	Eventi “Montagna a sei zampe”	Strutture di servizio al turismo Guide escursionistiche Rifugio del diavolo Rifugio Prato Rosso Rifugio della Cicerana Rifugio di Iorio	Attività produttive/commerciali Produzioni tipiche Artigianato (legno, cuoio, ferro e ceramica)

Area: Alfedena / Scontrone Alberghi / Ristoranti / Campeggio / B&B/Bar			
Strutture museali Casa museo cultura contadina Museo paleontologico Torre e palazzo De Amicis Museo dei Sanniti	Strutture/attività sportive Campo da calcio Nolo cavalli	Centri culturali/servizi sociali Associazione pro-loco	Attività produttive/commerciali Apicoltura
Percorsi naturalistici Geosito Tratturo Pescasseroli-Candela Lago della Montagna Spaccata	Eventi	Strutture di servizio al turismo Rifugio Campitelli Rifugio del Falco	Altre attrazioni Murales Acqua termale

Area: Scanno Alberghi / Ristoranti / Campeggio / B&B/Bar			
Strutture museali	Strutture/attività sportive Nolo bici Impianti sciistici	Centri culturali/servizi sociali	Attività produttive/commerciali Arte orafa Artigianato tombolo Prodotti apistici Allevamento e prodotti caseari
Percorsi naturalistici Lago Pista ciclabile	Eventi	Strutture di servizio al turismo	Altre attrazioni Costume storico Frattura vecchia (paese abbandonato)



Tavolo di progettazione partecipata n. 2 - 7 luglio 2014





La TUA proposta per la riorganizzazione dell'offerta turistica



Nel corso di questo secondo tavolo gli operatori sono stati invitati ad esprimere una propria valutazione sull'attuale sistema turistico locale. Gli interventi si sono svolti nel corso di due azioni distinte. In un primo momento è stato chiesto loro di segnalare con dei bollini celesti i servizi e/o le aree ritenute più strategiche in termini di attrattività turistica. Mentre in una seconda fase sono stati chiamati ad evidenziare, tramite l'uso di bollini rossi, le maggiori criticità, sempre relativamente a servizi e/o aree. Ogni singolo operatore disponeva di n. 5 bollini che potevano essere utilizzati con una combinazione a scelta (es. applicando tutti i bollini su un unico punto oppure distribuendoli su più punti).





Di seguito vengono riportati in modo sintetico i risultati delle due azioni.





Area: Civitella Alfedena			
Località/servizio	n. bollini blu	n. bollini rossi	Note
Aree faunistiche	● ● ● ● ● ●	●	<ul style="list-style-type: none"> - aree faunistiche da innovare (es. postazioni per fotografi, webcam) - area della linca senza manutenzione - attrattività delle aree in base al tipo di animale - manca una integrazione con il sistema dell'accoglienza del paese
Folk festival	●		
Centro storico		●	- manca la rete tra gli operatori


Museo del tratturo			- è chiuso
Centro polifunzionale			
Campo da tennis			
Presepe e fiaccolata			- non adeguatamente promossi






Area: Lago di Barrea			
Località/servizio	n. bollini blu	n. bollini rossi	Note
Lago			<ul style="list-style-type: none"> - manca una pista ciclabile completa - il percorso è solo per esperti - variabilità del livello dell'acqua (Enel) - manca il servizio offerta sport a vela - mancano il rapporto e la connessione con i centri storici

Un discorso a parte va riservato al Lago di Barrea, poiché, nonostante l'alto livello di attrattività, peraltro riconosciuto dagli operatori, l'area risulta sottoutilizzata, soprattutto se si considera l'alta potenzialità che potrebbe avere nel connettere ben tre paesi (Civitella Alfedena, Barrea, Villetta Barrea). Nel corso dell'incontro è stata più volte esplicitata la mancanza di queste connessioni, sia in termini strutturali (percorsi pedonali e ciclabili da e per i paesi) sia in termini funzionali (di offerta di servizi connessi e complementari).






Area: Camosciara			
Località/servizio	n. bollini blu	n. bollini rossi	Note
Camosciara			
Area pic-nic			Area e servizi igienici da sistemare manca acqua potabile


Area: Val Fondillo			
Località/servizio	n. bollini blu	n. bollini rossi	Note
Val Fondillo			<ul style="list-style-type: none"> - Mancano i servizi - Manca interpretazione ambientale - Non viene raccontata la storia del luogo (segheria, necropoli) - Sottoutilizzo delle possibilità escursionistiche sul fondo valle
Centro sportivo-residenziale PNALM			- Cambiare destinazione d'uso (ospitalità per gruppi)
Foresteria PNALM			
Rifugio Sfranatara			- Non utilizzabile



			
--	--	--	--

Area: Villetta Barrea / Passo Godi			
Località/servizio	n. bollini blu	n. bollini rossi	Note
Passo Godi (stagione invernale)	 	 	- Servizi per gli sport invernali scarsi - Anello di fondo e altre infrastrutture sottoutilizzate
Caseificio biologico			



Area: Barrea			
Località/servizio	n. bollini blu	n. bollini rossi	Note
Centro storico	  	  	



Area: Alfedena - Scontrone			
Località/servizio	n. bollini blu	n. bollini rossi	Note
Rifugio del Falco			
Museo/necropoli dei Sanniti (Alfedena)			
Centro storico (Scontrone)			

Area: Scanno			
Località/servizio	n. bollini blu	n. bollini rossi	Note
Centro storico			

Area: Opi			
Località/servizio	n. bollini blu	n. bollini rossi	Note
Centro storico			Scuole non utilizzate Vecchie stalle non utilizzate
Macchiarvana (sci da fondo)		  	

Area: Pescasseroli			
Località/servizio	n. bollini blu	n. bollini rossi	Note
Centro visite PNALM	 	 	
Produzioni tipiche			

Impianti sportivi			
Rifugio del diavolo			- Manca la rete dei rifugi - In generale la situazione dei rifugi è un punto problematico

Area: Centri storici			
Località/servizio	n. bollini blu	n. bollini rossi	Note
Centri storici			Manca il coordinamento tra i comuni Manca una rete di servizi pubblici e di trasporto Manca un sistema efficace di promozione territoriale Manca la capacità di raccontare la storia/tradizione locale (transumanza, attività boschive) Il tratturo non funziona più come elemento di connessione Manca la rete dei servizi sportivi (escursioni a cavallo, nolo bici)
Rete dei musei			Manca un sistema museale / dei centri visita

In sintesi, dal lavoro svolto, si possono trarre alcune riflessioni di carattere più generale, trasversali rispetto a quelle evidenziate per le singole aree:

- si rileva una generale sottoutilizzazione/inadeguatezza dei poli di attrazione legati al turismo invernale (prevalenza di “bollini rossi”): impianti sciistici di Pescasseroli, strutture sci da fondo e altri sport invernali di Passo Godi e Macchiarvana;
- si fa presente che le singole strutture museali, come pure i singoli centri storici, le aree faunistiche e i centri visita potrebbero trarre un significativo miglioramento nella fruizione e un aumento di interesse se organizzati in un sistema interconnesso di rete;
- il Lago di Barrea, che rappresenta di per sé un importante elemento di attrazione e di caratterizzazione territoriale (numerosità dei “bollini blu”), situato come è al convergere di tre comuni, non costituisce ad oggi uno strumento di connessione, né dal punto di vista dei percorsi (pedonali, ciclabili ecc.), né dal punto di vista dei servizi (manca un’offerta integrata sia a livello di lago che con i centri storici adiacenti);
- i maggiori poli di attrazione turistico-ambientale (Val Fondillo, Camosciara, Lago di Barrea) non sono connessi né tra loro né con i centri storici, soprattutto in termini di mobilità alternativa all’automobile, di integrazione dell’offerta di servizi al turismo, di comunicazione e di promozione;
- si evidenzia la necessità di migliorare la connessione infrastrutturale tra i punti di attrazione e le varie località, sia attraverso interventi legati alla mobilità dolce (ippovie, percorsi pedonali, ciclovie, completamento di tratte) sia attraverso la predisposizione di servizi pubblici/privati di spostamento su strada alternativi all’uso dell’auto privata che siano a basso impatto;
- si manifesta la necessità di migliorare i servizi per la fruizione turistica nelle aree di maggiore attrazione estiva (Val Fondillo, Camosciara, Lago di Barrea), principalmente attraverso la riqualificazione e rifunzionalizzazione dell’esistente.

Tavolo di progettazione partecipata n.3 - 15 luglio 2014 **Comunica le TUE proposte e presenta le tue idee**

Il terzo tavolo di progettazione si è posto l'obiettivo di lavorare su un percorso specifico, suggerito dalle seguenti domande-guida:

Che cosa manca al sistema turistico attuale?

Che cosa faresti per migliorarlo?

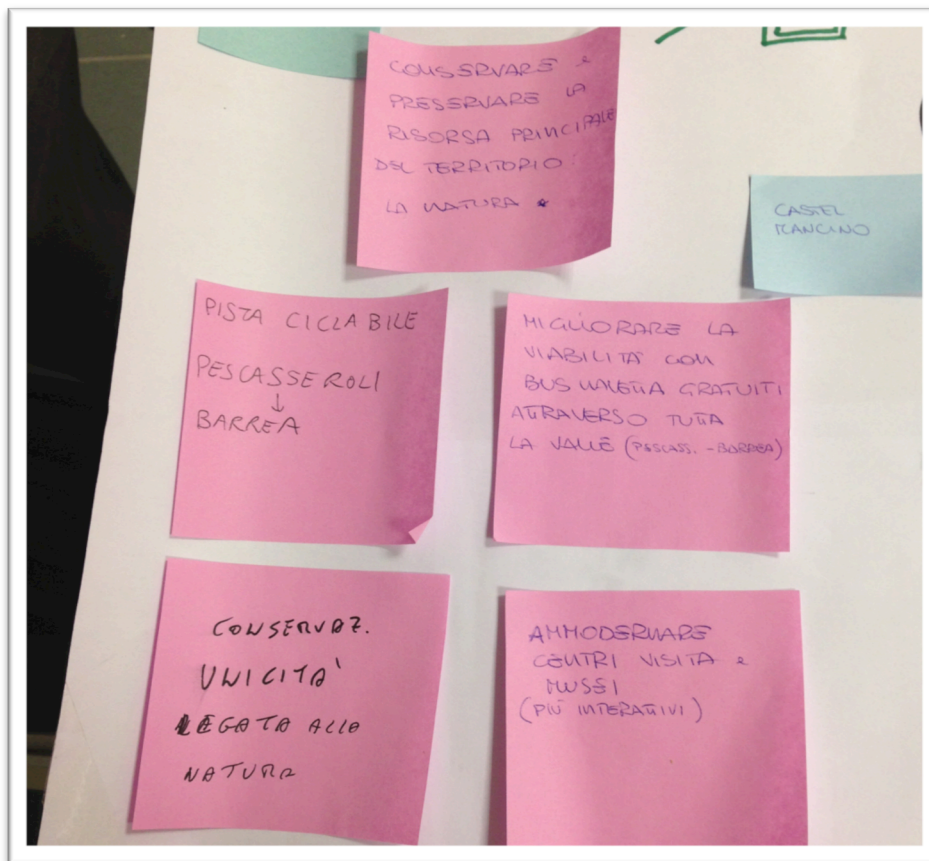
Quali servizi possono essere ripensati?

Quali sono le strategie per innovare?

Come si può qualificare l'offerta?

Anche sulla base delle riflessioni emerse nel corso dei precedenti tavoli di progettazione, gli operatori hanno lavorato presentando le loro proposte per il miglioramento del sistema turistico locale su degli appositi post-it accompagnati da dibattito pubblico.





Si riporta in elenco la citazione fedele delle IDEE PROPOSTE da ciascun partecipante:

- migliorare la qualità della ristorazione e della ricettività
- conservare e preservare la risorsa principale del territorio: la natura
- pista ciclabile Pescasseroli-Barrea
- migliorare la viabilità con bus navetta gratuiti attraverso tutta la Valle (Pescasseroli-Barrea)
- ammodernare i centri visita e i musei (renderli maggiormente interattivi)
- un parco più presente e propositivo
- valorizzare il Lago con sinergia tra i comuni, attraverso attività sportive, anche per i residenti
- l'impegno maggiore da parte dei comuni a lavorare insieme
- favorire la sinergia tra i portatori di interesse
- sviluppare offerte di servizi per i disabili
- collaborazione (rete) tra tutti gli operatori per promozione, scambio, integrazione dei servizi
- rete di percorsi MTB e cavalli (collegamento tra paesi)
- un parco accessibile
- rete tra gli operatori per: diversificare le offerte, specializzazione degli operatori, proposte condivise, formazione, compagnia delle guide
- completamento della pista ciclabile intorno al lago adatta a tutti
- servizio bus di collegamento
- miglioramento delle strade
- rete punti di accoglienza per associazione di volontariato, scout e protezione civile
- informazioni multilingue
- pulizia e manutenzione dei sentieri
- ritorno alla coltivazione dei campi
- rispettare gli orari di apertura dei servizi

- punti di avvistamento della fauna selvatica accessibili
- palazzetto del ghiaccio
- sentiero di collegamento pedonale/ciclabile Camosciara-Val Fondillo



GRAZIE A TUTTI I PARTECIPANTI!

